

# Communiqué de presse

Département des Yvelines  
Direction de la Communication et de la Marque  
[communication@yvelines.fr](mailto:communication@yvelines.fr)

Versailles, le 3 juin 2026

## Le Département des Yvelines inaugure une base de trail accessible en vallée de Chevreuse

Avec cette nouvelle action, le Département des Yvelines poursuit son engagement en faveur du sport de nature, de la valorisation de son patrimoine et de l'accès aux loisirs pour tous. Située en vallée de Chevreuse, cette base en libre accès propose cinq parcours adaptés à tous les niveaux, au cœur d'espaces naturels sensibles.



Les circuits permettent de découvrir le patrimoine local tel que le château de la Madeleine, propriété départementale. ©N.DUBOIS - CD78

Le Département des Yvelines franchit une nouvelle étape dans sa politique sportive et environnementale avec la création d'une base de trail accessible gratuitement toute l'année. Implantée à proximité de la gare RER B de Saint-Rémy-lès-Chevreuse, cette base propose cinq

circuits balisés allant de 7 à 37 kilomètres, du niveau débutant au niveau expert. Pensés pour permettre à chacun de découvrir ou de pratiquer le trail à son rythme, ces itinéraires offrent une immersion unique dans les Espaces Naturels Sensibles du territoire, notamment les forêts de Méridon, de la Madeleine, de Champfaily et de Beauplan.

À travers cette initiative, le Département affirme sa volonté de rendre le sport accessible au plus grand nombre tout en valorisant la richesse des Yvelines. Les parcours traversent des paysages variés, des centres-bourgs de caractère et plusieurs châteaux emblématiques de la Vallée de Chevreuse, offrant ainsi une expérience sportive mais aussi touristique et culturelle.

Conçue dans le respect de l'environnement, la base de trail vise aussi à mieux encadrer la pratique sportive en milieu naturel. Les circuits permettent de canaliser les flux de pratiquants sur des chemins identifiés afin de préserver la faune, la flore et l'équilibre des espaces naturels traversés. Accessible en libre accès et accompagnée de traces GPX téléchargeables [en ligne](#) ou sur site via les QR codes des balises, cette nouvelle infrastructure illustre l'ambition du Département : proposer un équipement moderne, durable et ouvert à tous, au service du sport, du cadre de vie et de la découverte des Yvelines.

### **Le Département épaulé par des partenaires locaux**

Pour mener à bien ce projet, le Conseil départemental a pu compter sur le soutien des collectivités locales : Chevreuse, Saint-Rémy-lès-Chevreuse et le Parc naturel régional de la Haute Vallée de Chevreuse.

### **Karl Olive - Conseiller départemental délégué au Sport**

"Le sport de nature constitue un formidable levier de santé, de bien-être et de découverte de notre territoire. À travers cette nouvelle base de trail, le Département des Yvelines réaffirme son engagement en faveur d'une pratique sportive libre, accessible à tous et respectueuse de l'environnement. Dans l'héritage des Jeux Olympiques et Paralympiques de Paris 2024, dont les Yvelines ont accueilli plusieurs épreuves, le Département poursuit son ambition de faire du territoire une référence en matière de pratiques sportives de pleine nature, en lien avec les enjeux de mobilités douces, de transition écologique et de qualité de vie."

### **Anne Héry - Le Pallec, Maire de Chevreuse**

« Je me réjouis que Chevreuse accueille cette nouvelle station de trail portée par le Département des Yvelines, en partenariat avec le Parc naturel régional et les communes engagées dans le projet. Ces parcours permettront aux sportifs les plus aguerris comme aux coureurs amateurs de découvrir les espaces naturels et le patrimoine de la commune. Chevreuse, véritable terre de sport, poursuit son engagement pour la démocratisation et à l'accès du sport à tous. C'est pour cela qu'elle a été reconnue par les labels "Terre de Jeux 2024" et "Ville Active et Sportive - 3 lauriers".

Notre commune accueille chaque année de nombreuses manifestations sportives et bénéficie d'un cadre naturel exceptionnel particulièrement adapté à la pratique du trail, du vélo et des activités de plein air. »

### **Dominique Dufrasnes - Adjoint délégué aux sports à la Ville de Saint-Rémy-lès-Chevreuse**

« La création de cette base départementale de trail au départ de Saint-Rémy-lès-Chevreuse s'inscrit pleinement dans la politique sportive portée par la commune. Notre objectif est clair : proposer des équipements accessibles, modernes et adaptés à toutes les pratiques, qu'elles soient encadrées par les associations ou pratiquées librement au quotidien. »

Ville sportive reconnue pour le dynamisme de son tissu associatif, Saint-Rémy-lès-Chevreuse développe aussi depuis plusieurs années une offre complète de pratique libre et de proximité. Aires de fitness, station de street workout, city stade, terrains de pétanque, pistes cyclables et sentiers de randonnée renforcent l'accès au sport pour tous les publics, à tous les âges.

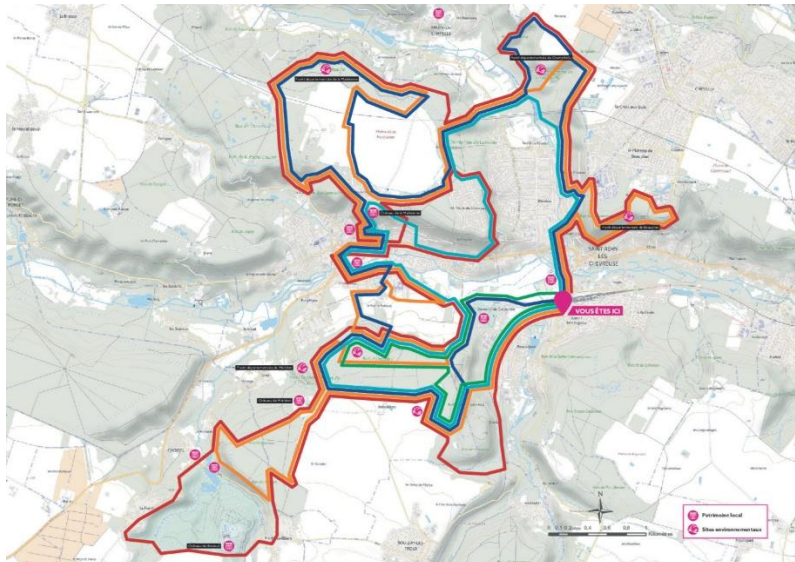
« Le territoire dispose d'un cadre naturel exceptionnel. Nous l'utilisons pour encourager l'activité physique, les mobilités douces et les loisirs de plein air », rappelle l'Adjoint délégué aux sports.

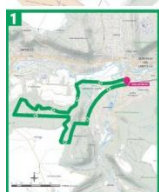


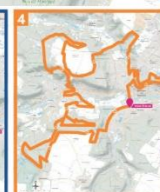
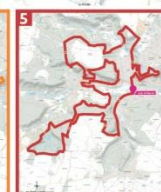

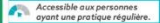



Saint-Rémy-lès-Chevreuse est également son statut de terre de vélo. Chaque année, la commune accueille la Jean Racine, rendez-vous majeur du cyclotourisme francilien. En 2024, elle a aussi été ville de passage de l'épreuve olympique de cyclisme sur route des Jeux Olympiques d'été de 2024.






La commune continuera à investir sur la pratique libre dans les années à venir avec la réalisation murs d'escalade pour petits et grands, terrains de basket 3x3 et de pétanque, et parcours santé. L'accessibilité reste intégrée à chaque projet afin de garantir une pratique ouverte aux personnes en situation de handicap.

### **Anne Cabrit - Présidente du Parc naturel régional de la Haute Vallée de Chevreuse**

« Le Parc naturel régional de la Haute Vallée de Chevreuse est heureux d'avoir porté collectivement ce projet avec les communes et le Département des Yvelines. C'est un véritable enjeu pour le territoire de développer, à partir de ses gares, l'offre de mobilités actives notamment les randonnées à pied et à vélo, et plus largement l'offre de sport de pleine nature, tout en veillant à maîtriser les impacts de la fréquentation sur ses espaces naturels. Ce nouveau projet a également permis de diversifier les propositions de loisirs au départ de « l'Aiguillage », la Maison du Tourisme et des mobilités en Vallée de Chevreuse, équipement du Parc qui permet aux Parisiens et aux Franciliens de trouver une offre de location de vélo au pied du RER B. »



				
<p><b>PARCOURS 1</b>  <b>7 km</b> <b>2122m</b></p> <p>Délicat et court, ce parcours est fait pour vous. Après une grosse montée en début de parcours, laissez-vous ensuite porter sur les sentiers de la forêt de Maridon et son ancienne carrière de grès. Retour sur la Vallée de la Véronne et le chemin de Coubertin.</p> <p> Accessible aux débutants.</p>	<p><b>PARCOURS 2</b>  <b>17 km</b> <b>3894m</b></p> <p>Idéal pour les premiers initiés qui cherchent à tester leur effort sur plus de 2h et les traillers aguerris qui souhaitent mettre un peu d'intensité dans la course. Ce tracé qui sillonne les bords de Saint-Rémy-la-Chèvreuse et Chevreuse vous offre des panoramas sur la vallée à couper le souffle.</p> <p> Accessible aux personnes ayant une pratique régulière.</p>	<p><b>PARCOURS 3</b>  <b>22 km</b> <b>4216m</b></p> <p>Quatre forêts et du dénivelé ! C'est le programme de ce parcours à la fois exigeant mais ouvert facilement aux traillers qui ont déjà une petite expérience du trail. Vous pourrez ainsi plonger sur les voies larges tout en vous essayant à des singles sauvages au milieu des massifs forestiers.</p> <p> Accessible aux personnes ayant une pratique régulière.</p>	<p><b>PARCOURS 4</b>  <b>31 km</b> <b>6146m</b></p> <p>Engagez vos techniques, ce tracé vous permettra de traverser les forêts et villages caractéristiques de la Vallée de Chevreuse. Il s'adresse aux traillers aguerris en recherche de parcours long.</p> <p> Réserve aux coureurs expérimentés.</p>	<p><b>PARCOURS 5</b>  <b>37 km</b> <b>7372m</b></p> <p>Château de Maridon, de Breteuil ou de la Madeleine, faites votre choix... enfin si vous arrivez à lever la tête ! Sur un parcours comme celui-là, même les traillers aguerris partiront pour un minimum de quatre heures d'effort. Attention au dénivelé positif qui vous accompagne du début à la fin du parcours.</p> <p> Réserve aux coureurs expérimentés.</p>

 yvelines.fr  
 Yvelines.78  
 Les\_Yvelines  
 Conseil Départemental des Yvelines  
 Département des Yvelines



**Yvelines**  
Le Département