




EXPOSITION ÎLE NANCY

Ressourcez-vous au cœur
d'un patrimoine naturel vivant !

- Longue de trois kilomètres, l'île Nancy est un lieu de promenade depuis 1993. Véritable poumon vert de la ville d'Andrésey, cette île, desservie uniquement par bateau d'avril à fin octobre, accueille chaque année des visiteurs venus se ressourcer, se promener seul, en famille ou visiter l'exposition d'art contemporain Sculptures en l'île.
- Le parc de l'île Nancy, aménagé et ouvert au public partiellement dans sa partie Nord, est un site exceptionnel en Île-de-France avec un parcours forestier unique, au milieu d'une faune et d'une flore préservées. Il s'est vu compléter en 2011, d'une passe à poissons.
- Afin de sauvegarder cet écrin de verdure, la ville d'Andrésey souhaite compléter le parc actuel et la passe à poissons, d'un parcours en forêt sauvage sur le site de l'île pour permettre à cette partie « aujourd'hui délaissée », de revivre aux yeux des Andrésiens tout en préservant son caractère sauvage...



PRÉAMBULE ÎLE NANCY

Ressourcez-vous au cœur
d'un patrimoine naturel vivant !

AUJOURD'HUI, L'ÎLE NANCY, C'EST :

► **Un parc forestier et de loisirs** qui accueille chaque année, plus de 35 000 visiteurs pour l'exposition d'art contemporain *Sculptures en l'île*. Un kiosque pour se restaurer, des jeux pour enfants, une balade dans la forêt à la rencontre des sculptures ponctuées par des animations littéraires et ludiques font de ce parc, un attrait touristique fort pour la ville.

► **Une passe à poissons**, premier ouvrage de rétablissement de la circulation des poissons migrateurs construit par les Voies Navigables de France sur la Seine, à l'aval de Paris, qui a fait l'objet d'un aménagement paysager et pédagogique (parcours éducatif et touristique) en 2011, très apprécié des nombreux visiteurs de l'île Nancy.

DEMAIN, AVEC LA RÉALISATION DE CE PROJET NATURE :

► Les Andrésiens pourront découvrir, dans un milieu sauvage, la faune et la flore existante en empruntant cinq kilomètres de sentiers de randonnée (au départ de la passe à poissons) au milieu des arbres et de petites clairières. **Bienvenue sur les sentiers de randonnée « Trek'île ».**


L'île Nancy, véritable lieu de vie depuis des siècles...

► Au confluent de la Seine et de l'Oise, la zone fut longtemps marécageuse. Avec le temps, la Seine creusa son lit, sapant les berges et créant çà et là des îles : l'île Nancy, l'île d'En Bas, l'île de Devant et l'île Peygrand.

► Par la suite, les trois premières furent réunies en une seule appelée « île Nancy ». L'autre fut rattachée au continent par le comblement d'un étroit bras du fleuve.



► L'île Nancy devient alors, au fil du temps, **un lieu de vie à part entière**. Elle est tout d'abord utilisée comme jardin du château de la famille de l'Isle, titrée Seigneur d'Andrésy, qui se trouvait à l'emplacement de l'actuelle bibliothèque. Pour l'anecdote, ce château a appartenu en 1780, à la Comtesse de Marsan, gouvernante des Enfants de France. Le jardin était donc utilisé comme terrain de jeux et de promenade, selon les sources historiques.



► L'île, de par sa proximité avec Conflans-Sainte-Honorine, capitale de la batellerie, développera naturellement des activités fluviales et industrielles grâce au passage de nombreux remorqueurs à vapeur et de péniches. Le barrage à aiguilles contribua également et largement au renom d'Andrésy. À partir de 1892, le chemin de fer permet aux Parisiens de venir passer le dimanche à Andrésy. Nombreux sont alors les pêcheurs amateurs qui font le voyage avec leur attirail (puisque la retenue d'eau, en amont du barrage, favorisait la vie des poissons), se restaurent dans les guinguettes des bords de Seine, louent des embarcations et se retrouvent par dizaines juste en amont du barrage pour guetter leur future friture. Pendant ce temps, les familles se promènent sur les quais et pique-niquent sur l'île au milieu des vergers et des clairières.



► L'existence du **bateau lavoir L'Herminie**, amarré vers l'ancienne Poste, au bout du quai de Seine, les **guinguettes** de bord de Seine, les **canotiers**, la création du **Club Nautique d'Andrésy** aménagé en 1936 dans l'île du Devant, à l'endroit de sa plus grande largeur qui délimitait « petit bain » flanqué d'un plongeon à deux étages, ou encore la plage qui permettait d'accéder à un terrain gazonné à l'extrémité duquel se trouvait le barème de la société et les cabines avec un terrain de sport... Andrésy se découvre alors une vocation de loisirs qui, plus tard en fera la ville résidentielle qu'elle est devenue.

Trek'île : un projet en phase avec la faune et la flore



➤ Ce lieu de verdure préservé, niché au cœur de l'une des boucles de la Seine est aussi le cadre verdoyant et relaxant de vos balades et randonnées découverte. Entre passe à poissons, parcours pédagogique, promenade sur les sentiers et découverte de l'art contemporain, l'île Nancy, tout comme les coteaux d'Andrésy et la forêt de l'Hautil, constitue le poumon vert de la ville!

➤ Une ville tournée vers la biodiversité, le bien-vivre et la nature qui souhaite, au travers de ce projet d'extension, donner à découvrir le site aux amoureux de la nature, des sentiers de randonnée tout en maintenant et protégeant cet environnement. À l'intérieur de l'île, aux détours des sentiers et au travers de panneaux pédagogiques, les promeneurs pourront découvrir divers éléments du biotope qui constituent l'île Nancy et être sensibilisés à l'environnement et à la protection de la nature. Plusieurs sentiers de randonnées seront donc accessibles aux promeneurs :

- **Le sentier des grands saules**
- **Le sentier des bois et vergers**
- **Le sentier de la Petite Seine**
- **Le sentier forestier**
- **Le sentier des prairies humides**




LÉGENDE

- | | | | | | |
|---|-------------------|---|------------|---|---------------------------------|
|  | départ et arrivée |  | éoliennes |  | Le sentier des grands saules |
|  | verger |  | pigeonnier |  | Le sentier des bois et vergers |
|  | points de vue |  | belvédères |  | Le sentier de la Petite Seine |
| | | | |  | Le sentier forestier |
| | | | |  | Le sentier des prairies humides |



Le sentier des grands saules


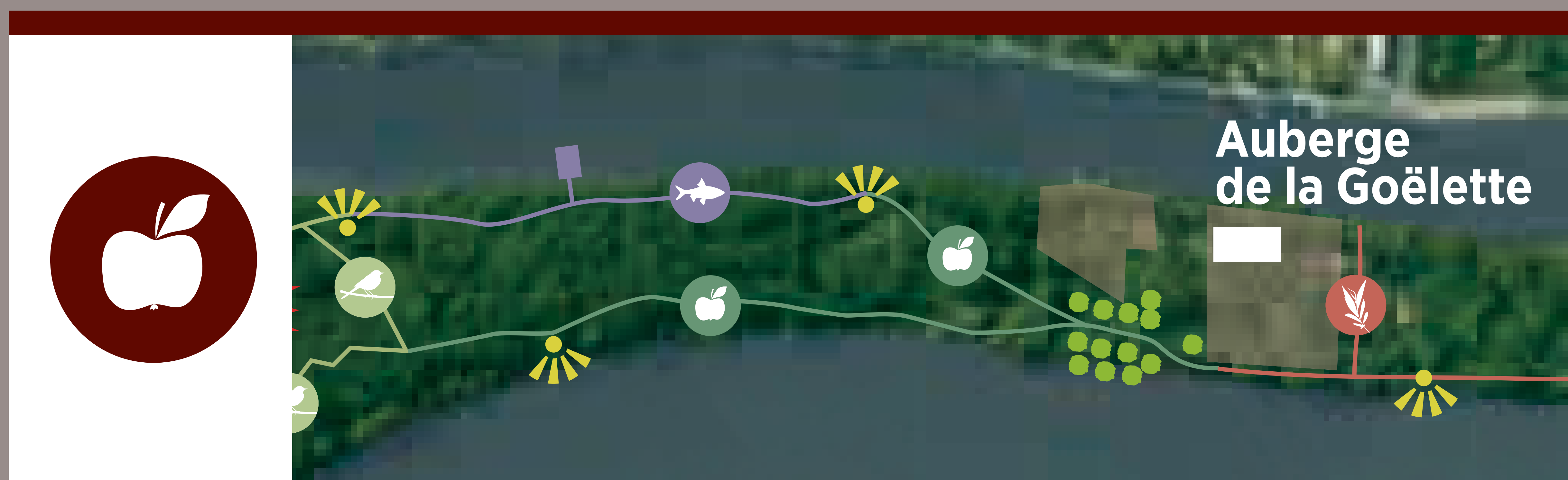
➔ À partir de la passe à poissons, le premier sentier en terre long de 500 mètres, longeant le bord de Seine et de grands saules, emmènera le promeneur sur les traces de l'activité fluviale de notre région. Au travers de petites fenêtres végétales, il découvrira les activités de transport fluvial, verra passer les péniches qui naviguent sur ce bras de Seine appelé « la Grande Seine ». Des panneaux pédagogiques viendront compléter son information.




Le sentier des bois et vergers

► Cette boucle va permettre au promeneur de s'immerger en pleine nature, en passant dans une zone de bois puis de vergers où seront installées quelques tables de pique-nique, à l'image des cartes postales anciennes des années 40.



► Après un sentier en grave naturel au milieu des arbres, le promeneur arrivera dans ce verger où noyers, noisetiers, cognassiers seront plantés. Ces arbres « à confiture » sont un clin d'œil à l'époque des guinguettes et permettront notamment de créer du lien inter-générationnel au travers d'activités pédagogiques.





Le sentier de la Petite Seine


➤ Ce chemin longe comme son nom l'indique, le bras non navigable de la Seine, appelé « Petite Seine ». Au travers de fenêtres végétales, le centre ancien d'Andrésy se dévoilera au promeneur jusqu'au barrage à aiguilles. Deux belvédères seront également installés au-dessus de la Seine, permettant de jolies vues sur Andrésy et ses berges.





Le sentier forestier

► Partie intéressante pour les amoureux de la nature, ce sentier forestier les conduira à la rencontre des espèces de l'avifaune et d'insectes associés. Le lierre restera omniprésent dans cette zone car cette plante qui verdit nos forêts en hiver, est une source de nourriture pour les oiseaux. La découverte de ce site naturel se poursuivra grâce à une passerelle-ponton en bois, rapprochant le promeneur de la canopée, étage supérieur de la forêt, directement influencée par le rayonnement solaire, riche en biodiversité. Enfin, un pigeonnier, bâti historique qui abritait à l'époque, comme son nom l'indique, des pigeons destinés à la chasse, sera valorisé et sécurisé. Signalé par un oriflamme de couleur visible depuis la berge, le pigeonnier deviendra un repère visuel architectural. À noter qu'aujourd'hui, environ 7 espèces de chauves-souris ont élu domicile dans le pigeonnier.







Le sentier des prairies humides

► En plein milieu de l'île, c'est une toute autre nature qui se dévoilera... Afin de préserver la faune et la flore, une clairière sera valorisée en mégaphorbiaie (ou prairie humide) grâce à l'installation de deux éoliennes agricoles. Ces deux repères visuels apporteront l'eau jusqu'à cet endroit de l'île, recréant ainsi un territoire d'accueil privilégié pour de nombreuses espèces d'oiseaux d'eau en période de migration, d'hivernage et de reproduction.


► Pour accéder à cette zone naturelle, des pontons de bois alternant avec du platelage seront installés ne créant pas d'obstacle à la circulation de l'eau et des différentes espèces végétales et animales.



Une promenade pédagogique au milieu de la nature

► Comme pour la passe à poissons, la mise en œuvre de ce projet passe par l'installation de panneaux pédagogiques fixes faisant référence à l'environnement immédiat : présentation des arbres et de leur cycle de vie, développement naturel des espèces animales terrestres, amphibiens et aquatiques, histoire de l'île et de la Seine, patrimoine naturel, etc. L'ensemble des panneaux pédagogiques sera réalisé par des spécialistes.

► Des arbres remarquables signalés par l'ONF (Office National des Forêts) seront également mis en avant. Enfin, en complément des panneaux installés sur l'île Nancy, des livrets seront mis à disposition du grand public dans les bateaux.



Planning et financement du projet Trek'Île

LE CALENDRIER PRÉVISIONNEL

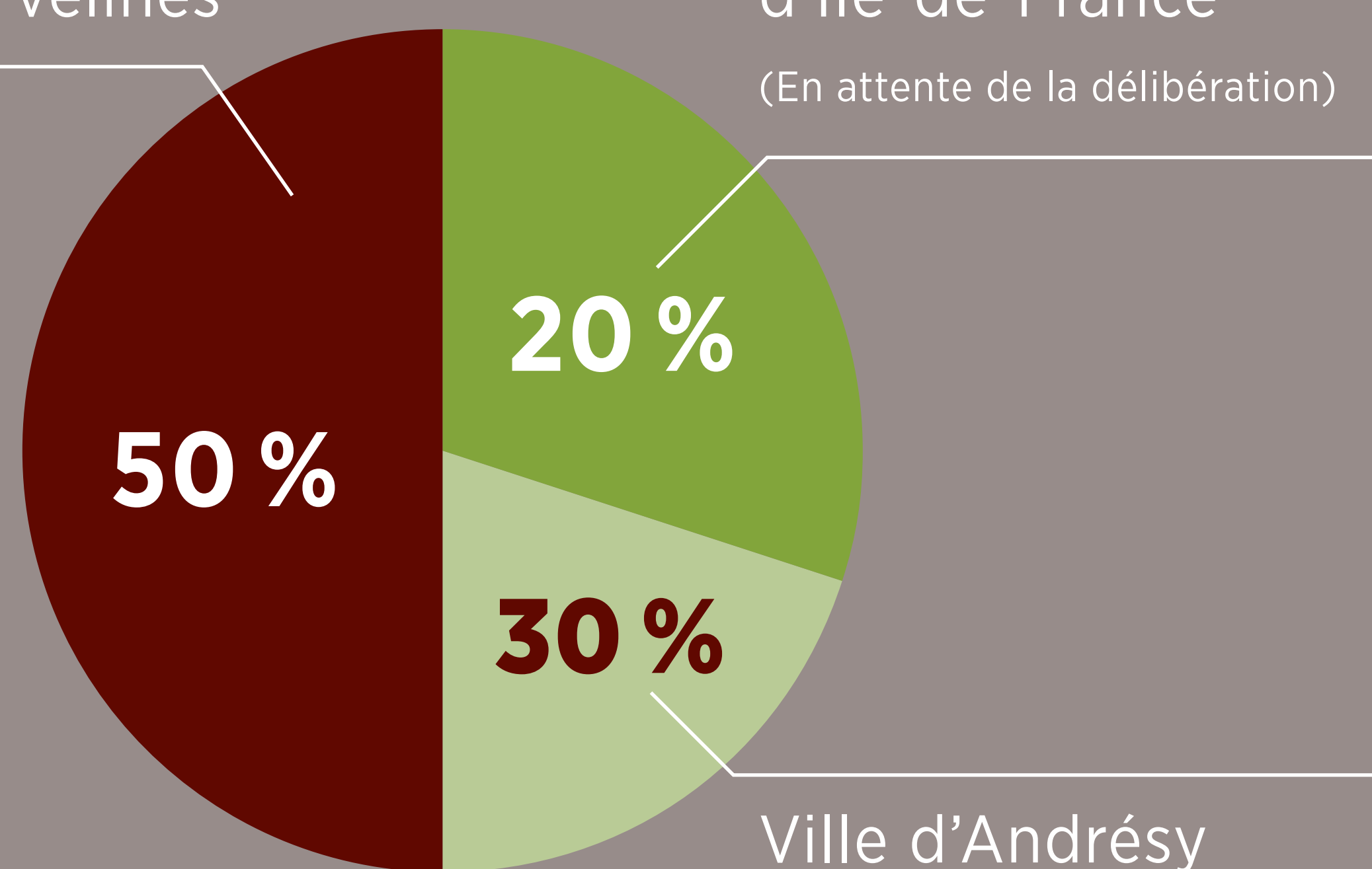
► Le projet démarrera courant du premier trimestre 2015 pour une ouverture au public dès avril 2016.

LE FINANCEMENT (HORS TAXES)

► Coût estimatif du projet de l'extension du parc naturel de l'île Nancy: 1 409 910 €

Conseil général
des Yvelines

Conseil régional
d'Île-de-France
(En attente de la délibération)



ANDRÉSY LAURÉAT DU PROJET YVELINES SEINE

► En février 2012, les Conseillers généraux des Yvelines avaient décidé l'organisation d'un appel à projets exceptionnel en faveur de l'animation et de la valorisation de la Seine. Cet appel à projets baptisé « Yvelines Seine » avait pour ambition de favoriser l'émergence de projets qui généreront des flux touristiques et des retombées économiques pour la Vallée de la Seine yvelinoise.

► À l'occasion d'une Assemblée départementale du 15 février 2013, le Conseil général a présenté les huit premiers lauréats de l'appel à projets « Yvelines Seine » qui se partagent 2,6 M€ de subventions. Huit projets ont été retenus pour être soutenus financièrement (jusqu'à hauteur de 50 % pour la majorité d'entre eux) et pour participer d'une manière ou d'une autre, au développement des activités fluviales, de l'animation culturelle et touristique ou à un meilleur cadre de vie et de loisirs en bord de Seine. Parmi ces lauréats, la ville d'Andrésey a été choisie pour le projet de l'extension du parc naturel de l'île Nancy.

